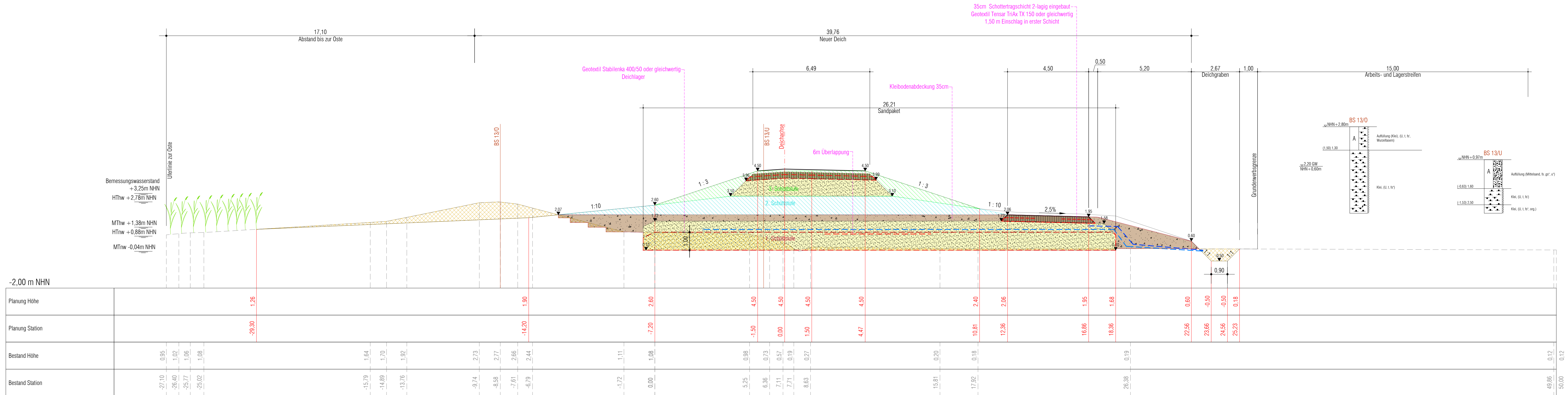
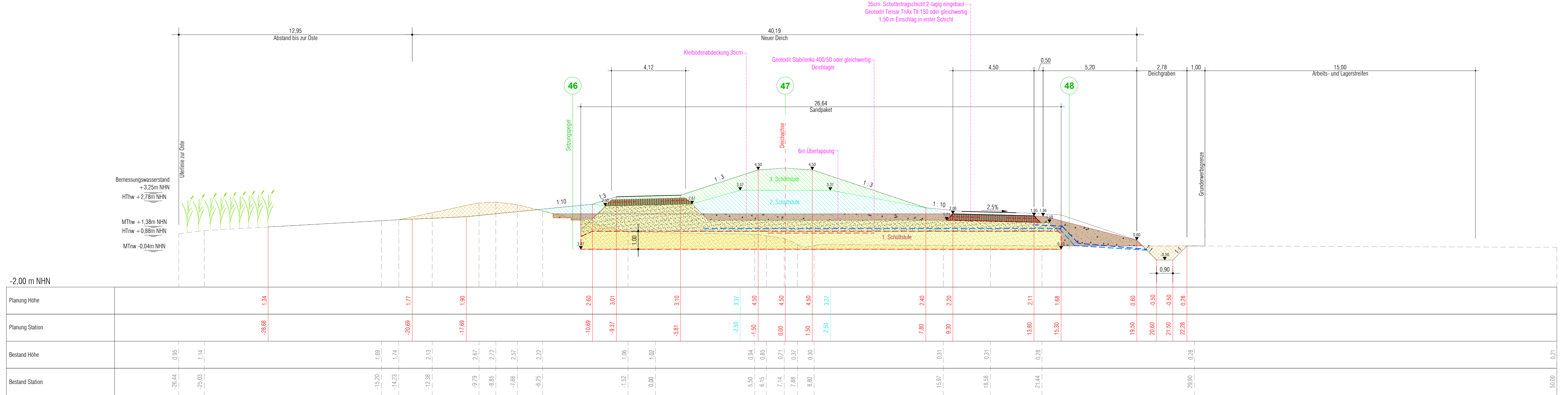












1+600
Deichachse geplant



1+550
Deichachse geplant



Zeichenerklärung			
Planung			
	Sandpaket		1. Schüttstufe
	Kleibodenabdeckung 1. Schüttstufe		2. Schüttstufe
	Schottertragschicht		3. Schüttstufe
	Geogitter / Geotextil		Bodenabtrag für Sandpaket
	Drainage		Bodenabtrag für Schüttstufen 2 + 3

Index	Datum	Änderung		Gezeichnet
		 <p>Ingenieur- und Vermessungsbüro</p> <p>Bahnhofstraße 438 21264 Harenberg Tel. 04744 698433-0</p> <p>info@contur-gmbh.de www.contur-gmbh.de</p> <p>Städter Straße 34 21423 Bremerheide Tel. 04763 809433-0</p>		
<p align="center">Aus- und Neubau des Ostdeichs im Bereich Ostendorf bis Gräpel</p>				
<p align="center">AUSFÜHRUNGSPLANUNG</p>				
Projekzt.: P24-024	Vermessung: -		<p align="center">Ausbauquerschnitt 1 + 550 Ausbauquerschnitt 1 + 600</p>	
Bearbeiter: Ringe	Aufgeßtellt: -			
Gezeichnet: Stellens	Gezeichnet: 08.05.2026			
			Maßstab 1 : 100	Blattnummer 5.16